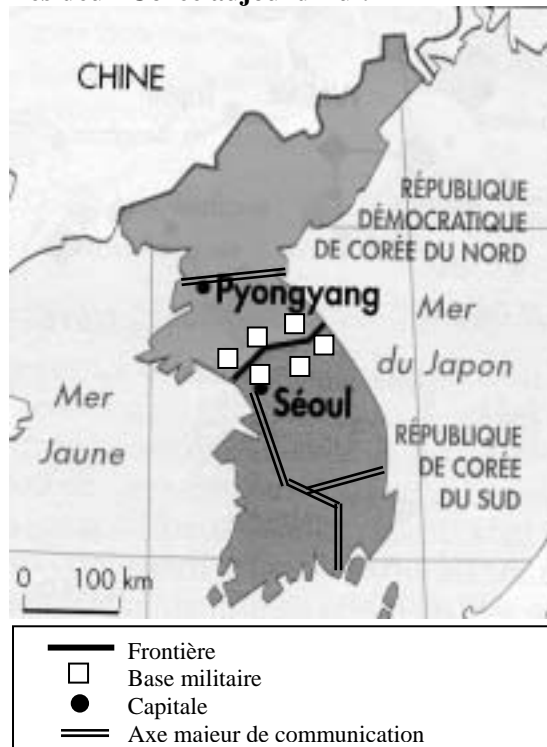


Devoir de géographie sur les Frontières

Définitions

Etat, ZEE, Région transfrontalière (expliquez ce que c'est et donnez un exemple)

Exercice : La frontière en Corée. Les deux Corée aujourd'hui.



A gauche : Des soldats sud-coréens patrouillent le long de la frontière avec la Corée du Nord.

A droite : Soldat Nord-Coréen surveillant la frontière.



La frontière en Corée

La frontière intra-coréenne est composite : elle comprend une zone démilitarisée, large de 4 kilomètres, établie de part et d'autre d'une ligne de démarcation militaire longue de 239 kilomètres et marquée de 1292 poteaux, au-delà de laquelle s'étend, au sud, une zone de défense de 50 kilomètres de profondeur. La frontière correspond à la ligne de cessez-le-feu de juillet 1953. Elle se prolonge par l'embouchure du fleuve Han, navigable jusqu'à Séoul qui ne se trouve qu'à 40 kilomètres de cette frontière militaire et idéologique plus imperméable, fortifiée, surveillée et infranchissable que toute autre, si ce ne sont les quelque 17 tunnels édifiés en secret par les troupes du Nord ! Cette zone est en réalité l'une des plus militarisées qui soient, puisque s'y font face les 6^{ème} et 7^{ème} armées du monde : 1 million de soldats au Nord, 650 000 soldats au Sud appuyés par les troupes américaines de réserve (55 000 hommes).

M. Foucher, *Fronts et frontières*, Fayard, 1991.

La guerre de Corée : 1950-1953.

Le 25 juin 1950, les troupes militaires nord-coréennes franchissent la frontière entre la République de Corée (Sud) et la République démocratique et populaire de Corée (Nord). L'invasion décidée par le leader Kim Il Sung est un succès. Le 28 juin, la capitale du Sud, Séoul, est prise.

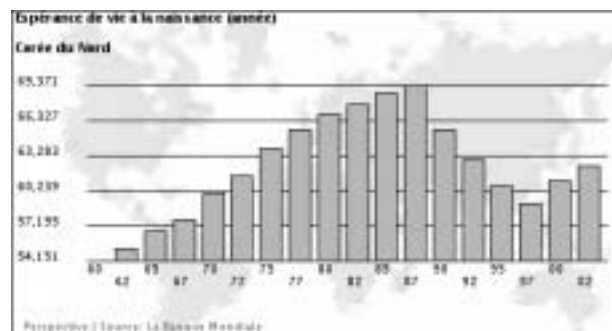
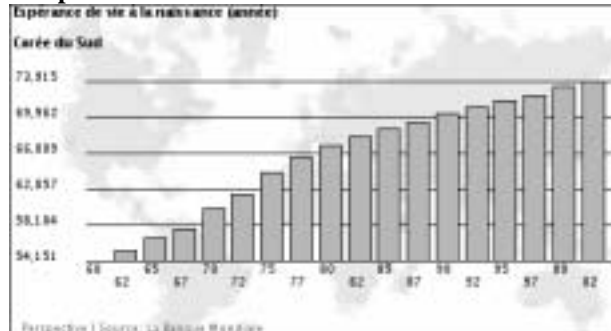
La guerre en Corée prendra fin en juillet 1953, impliquant les Etats-Unis, qui soutenaient la Corée du Sud, et la Chine populaire qui soutenait la Corée du Nord. Après trois ans de conflit, la frontière retrouve exactement le même tracé qu'en 1950 et sépare toujours aujourd'hui la Corée du Nord Communiste et la Corée du Sud capitaliste et soutenue par les Etats-Unis.

Tensions à la frontière entre les deux Corée

Les soldats sud-coréens ont tiré hier une quarantaine de tirs de semonce, après l'incursion de cinq soldats nord-coréens dans la zone démilitarisée qui sépare les deux pays. L'incident survient en pleine tension alors que Pyongyang pourrait procéder à son premier essai d'une bombe nucléaire dès aujourd'hui. Quatre des soldats du Nord n'étaient pas armés et le cinquième portait un fusil, a annoncé un responsable de l'état-major sud-coréen sous couvert d'anonymat. Ils ont franchi la Ligne de démarcation militaire entre les deux armées sur une trentaine de mètres, avant de repartir de leur côté de la frontière, sous les tirs sud-coréens. Il n'y a pas eu de blessés, précise-t-on de même source.

Dépêche AFP (agence française de presse, 8 octobre 2006).

L'espérance de vie en Corée du Nord et Corée du Sud.



- 1- Comment se présente la frontière qui sépare les deux Corée ? (Justifiez votre réponse SANS recopier les documents)
- 2- Quel type de frontière est-ce donc ?
- 3- Relevez TOUS les éléments qui montrent que la Corée du Nord et la Corée du Sud sont des Etats différents et opposés.

- 4- A partir de vos réponses, faites un croquis de l'organisation de la frontière entre la Corée du Nord et la Corée du Sud. Vous construirez une légende en plusieurs parties qui regroupera toutes les informations comprises dans les documents. (élaborez la légende avant de faire le croquis, le soin apporté à la réalisation sera aussi noté).

CORRECTION

Définitions.

Etat : un Etat est un territoire délimité par des frontières qui regroupe une population et possède son propre gouvernement indépendant.

ZEE : zone économique exclusive, c'est la partie des mers et océans (dans un rayon de 370 km en partant de la côte) qui appartient au pays côtier.

Région transfrontalière : c'est une région constituée de « morceaux » de plusieurs Etats frontaliers. Cette région possède ses propres institutions, des projets spécifiques... Par exemple, la Regio Trirhéna regroupe une partie de la France, une partie de la Suisse et une partie de l'Allemagne. Il existe un conseil de la Regio Trirhéna qui lance les grands projets : réseaux de transports publics commun, protection de l'environnement, développement des emplois transfrontaliers...

La frontière en Corée.

- 1- La frontière entre la Corée du Nord et la Corée du Sud est longue de 239 km. C'est une ligne de démarcation autour de laquelle s'étend une zone démilitarisée de 4 km de large. Au-delà de cette zone, de part et d'autre, les militaires surveillent la frontière. Des bases militaires sont disposées tout autour sur 50 km de large, ce qui exclut toute autre activité dans ces zones.

C'est une frontière infranchissable, entièrement fermée : les seules ouvertures sont des tunnels creusés en secret par les Coréens du Nord pour fuir au Sud. Toute tentative de passage de cette frontière expose la vie de celui qui l'entreprend.




- 2- C'est une frontière-barrière.

- 3- Deux Etats très différentes et opposés :

- Opposition militaire (guerre en 1950-1953 et situation très tendue actuellement). Aujourd'hui la Corée du Nord est encore plus militarisée que la Corée du Sud
- Opposition idéologique depuis plus de 50 ans : le Nord est communiste, le Sud est capitaliste.
- Les niveaux de développement des deux Corée sont très différents (cf espérance de vie) : la Corée du Sud atteint une espérance de vie de 73 ans et l'espérance de vie ne cesse de s'allonger. La Corée du Sud connaît une espérance de vie d'à peine 62 ans en 2002 et cette espérance de vie connaît de fortes variations : la Corée du Nord est beaucoup moins développée que la Corée du Sud.
- Les axes de communication ne se prolongent pas d'un côté et de l'autre, c'est bien le signe que les 2 espaces sont opposés et se tournent le dos.

4- Légende

I- Une frontière très militarisée entre les deux Corée.

-  Frontière = ligne de démarcation
-  Zone démilitarisée (4 km de large)
-  Bases militaires (sur 50 km de large environ)

II- Des Etats Très différents de part et d'autres de la frontière.

-  Un Etat développé
-  Un Etat en retard de développement

III- Deux Etats qui se tournent le dos.

- Des capitales éloignées de la frontière
- == Des axes de communication qui ne mettent pas en relation les deux Corée.

L'organisation de la frontière intra-coréenne.

